

Manuale d'uso

User guide



Segui le gare in diretta - LIVETRACK

Caratteristiche del Tracker GL300



Advanced Asset Tracker

- Peso 60gr, resistente all'acqua
- Quad band GSM / GPRS 850/900/1800/1900 MHz
- Protocollo @Track completo di tutte le funzionalità
- Antenne GSM / GNSS interne (GPS, GLONASS)
- Antenne GSM / GPS interne
- Pulsante con dimensioni del pollice che consente un facile allarme di emergenza
- Basso consumo energetico, lunga autonomia in standby con batteria interna
- Accelerometro interno a 3 assi per il risparmio energetico e il rilevamento del movimento
- Gestione completa della potenza, può essere collegato e alimentato CC esterna o batteria
- Certificato CE / FCC

Il GPS si accende un'ora prima della partenza e si mette nella tasca alta dello zaino

ACCENSIONE: tenere premuto il tasto posto alla testa allo strumento fino alla visualizzazione del led rosso (fig. 4). A questo punto lo strumento farà un autotest e inizieranno a lampeggiare i led blu e verde posti anteriormente allo strumento stesso. Quando acquisirà il segnale GPS il led blu diverrà fisso, mentre quello verde - che è preposto ad invio dati tramite scheda telefonica (fig. 1) - resta intermittente. A questo punto lo strumento è **operativo**.

ALLARME: nella parte superiore del GPS è presente un tasto che, se premuto per un tempo massimo di **due secondi**, invierà un segnale di SOS alla base. (fig. 3)

Follow the races live - LIVETRACK

Features of the GL300 Tracker



Advanced Asset Tracker

- Weight 60gr, resistant to water
- Quad band GSM / GPRS 850/900/1800/1900 MHz
- @Track protocol complete with all features
- Internal GSM / GNSS antennas (GPS, GLONASS)
- Internal GSM / GPS antennas Button with thumb dimensions allowing an easy emergency alarm
- Low power consumption, long standby time with internal battery
- Internal 3-axis accelerometer for energy saving and motion detection
- Complete power management, can be connected and powered external DC or battery
- CE / FCC certificate


The GPS will turn on an hour before START and put in the high pocket of the backpack

START: keep the button on the head pressed to the instrument until the red LED is displayed (Fig. 4). At this point the instrument will perform a self-test and the blue and green LEDs placed before the instrument will start to flash. When it acquires the GPS signal the blue led will become fixed, while the green one - which is in charge of sending data via the telephone card (fig.1) - remains intermittent. At this point the instrument is operational. **ALARM:** at the top of the GPS there is a key that, if pressed for a maximum time of two seconds, will send an SOS signal to the base. (fig 3).

LIVETRACK

<https://livegps.setetrack.it>

e selezionare la Gara di interesse




 VUT 2023 90K 35K 28/07/2023 - 29/07/2023 LIVE TRACK	 La Grande Corsa Bianca 2023 10/02/2023 - 11/02/2023 LIVE TRACK	 Valtellina Wine Trail 2022 12/11/2022 LIVE TRACK	 Trail del Cinghiale 2022 04/11/2022 - 06/11/2022 LIVE TRACK	 Marocco Expedition Women Challenge 2022 LIVE TRACK	 Marocco Coast to Coast 2022 LIVE TRACK
 Capoliveri Legend Cup 2022 LIVE TRACK	 UltraBiking Sardinia 2022 UBS790 14/10/2022 - 17/10/2022 LIVE TRACK	 Marche Trail 2022 13/10/2022 - 17/10/2022 LIVE TRACK	 Valdambra Trail 2022 08/10/2022 - 09/10/2022 LIVE TRACK	 Dual Off Italia 2022 LIVE TRACK	 Croatia Rally 2022 dal 24 al 30 settembre 2022 25/09/2022 - 30/09/2022 LIVE TRACK
 Adamello Ultra Trail 2022 AUT 23/09/2022 - 25/09/2022 LIVE TRACK	 Umbria Trail 2022 LIVE TRACK	 Dolomiti di Brenta Trail 2022 10/09/2022 LIVE TRACK	 Appenninica MTB Stage Race 2022 04/09/2022 - 10/09/2022 LIVE TRACK	 Lessinia Legend Run Lux 2022 04/09/2022 LIVE TRACK	 ICON Livigno Xtreme Triathlon 2022 02/09/2022 - 03/09/2022 LIVE TRACK
 Resia Rosolina Relay 2022 02/09/2022 - 04/09/2022 LIVE TRACK	 ValGrosinaTrail 2022 06/08/2022 LIVE TRACK	 177k 2022 04/08/2022 - 07/08/2022 LIVE TRACK	 Sarrabus By Night 2022 LIVE TRACK	 VUT 2022 90K 35K 29/07/2022 - 30/07/2022 LIVE TRACK	 20k UltraTrail 2022 29/07/2022 - 06/08/2022 LIVE TRACK

LIVETRACK

<https://livegps.setetrack.it>

and choose your race



<p>VUT 2023 90K 35K 28/07/2023 - 29/07/2023</p> <p>LIVE TRACK</p>	<p>La Grande Corsa Bianca 2023 10/02/2023 - 11/02/2023</p> <p>LIVE TRACK</p>	<p>Valtellina Wine Trail 2022 12/11/2022</p> <p>LIVE TRACK</p>	<p>Trail del Cinghiale 2022 04/11/2022 - 06/11/2022</p> <p>LIVE TRACK</p>	<p>Marocco Expedition Women Challenge 2022</p> <p>LIVE TRACK</p>	<p>Marocco Coast to Coast 2022</p> <p>LIVE TRACK</p>
<p>Capoliveri Legend Cup 2022</p> <p>LIVE TRACK</p>	<p>UltraBiking Sardinia 2022 UBS790 14/10/2022 - 17/10/2022</p> <p>LIVE TRACK</p>	<p>Marche Trail 2022 13/10/2022 - 17/10/2022</p> <p>LIVE TRACK</p>	<p>Valdambra Trail 2022 08/10/2022 - 09/10/2022</p> <p>LIVE TRACK</p>	<p>Dual Off Italia 2022</p> <p>LIVE TRACK</p>	<p>Croatia Rally 2022 dal 24 al 30 settembre 2022 25/09/2022 - 30/09/2022</p> <p>LIVE TRACK</p>
<p>Adamello Ultra Trail 2022 AUT 23/09/2022 - 25/09/2022</p> <p>LIVE TRACK</p>	<p>Umbria Trail 2022</p> <p>LIVE TRACK</p>	<p>Dolomiti di Brenta Trail 2022 10/09/2022</p> <p>LIVE TRACK</p>	<p>Appenninica MTB Stage Race 2022 04/09/2022 - 10/09/2022</p> <p>LIVE TRACK</p>	<p>Lessinia Legend Run Lux 2022 04/09/2022</p> <p>LIVE TRACK</p>	<p>ICON Livigno Xtreme Triathlon 2022 02/09/2022 - 03/09/2022</p> <p>LIVE TRACK</p>
<p>Resia Rosolina Relay 2022 02/09/2022 - 04/09/2022</p> <p>LIVE TRACK</p>	<p>ValGrosina Trail 2022 06/08/2022</p> <p>LIVE TRACK</p>	<p>177k 2022 04/08/2022 - 07/08/2022</p> <p>LIVE TRACK</p>	<p>Sarrabus By Night 2022</p> <p>LIVE TRACK</p>	<p>VUT 2022 90K 35K 29/07/2022 - 30/07/2022</p> <p>LIVE TRACK</p>	<p>20k UltraTrail 2022 29/07/2022 - 06/08/2022</p> <p>LIVE TRACK</p>

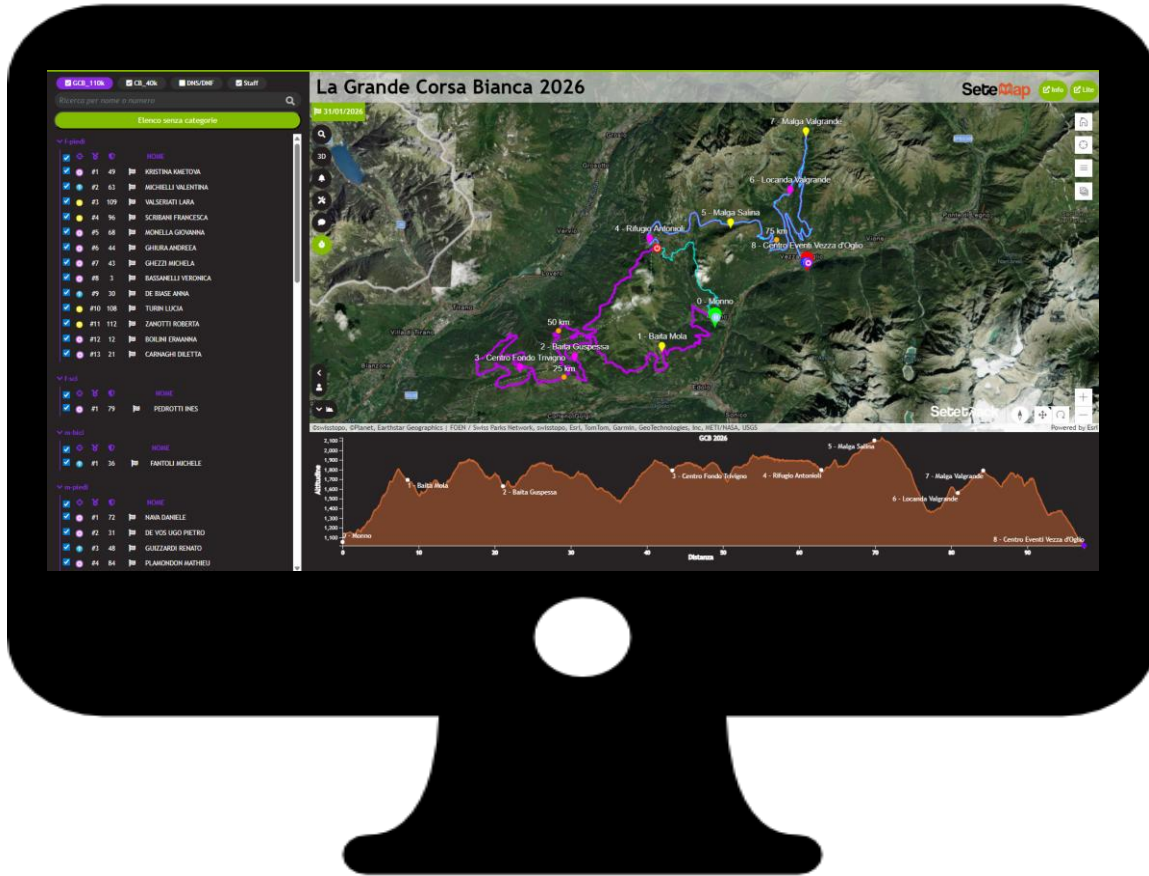
LIVETRACK

desktop/tablet/smartphone



LIVETRACK

desktop/tablet/smartphone



LIVETRACK

Funzioni principali - Home Page

Seleziona
attiva/disattiva Track

Cerca atleta

GCB_110k CB_40k DNS/DNF Staff

Ricerca per nome o numero

Elenco senza categorie

f-piedi

				NOME	
<input checked="" type="checkbox"/>	<input checked="" type="checkbox"/>	<input checked="" type="checkbox"/>	#1	49	KRISTINA KMETOVA
<input checked="" type="checkbox"/>	<input checked="" type="checkbox"/>	<input checked="" type="checkbox"/>	#2		
<input checked="" type="checkbox"/>	<input checked="" type="checkbox"/>	<input checked="" type="checkbox"/>	#3		
<input checked="" type="checkbox"/>	<input checked="" type="checkbox"/>	<input checked="" type="checkbox"/>	#4		
<input checked="" type="checkbox"/>	<input checked="" type="checkbox"/>	<input checked="" type="checkbox"/>	#5	68	MONELLA GIOVANNA
<input checked="" type="checkbox"/>	<input checked="" type="checkbox"/>	<input checked="" type="checkbox"/>	#6	44	GHIURA ANDREA
<input checked="" type="checkbox"/>	<input checked="" type="checkbox"/>	<input checked="" type="checkbox"/>	#7	43	GHEZZI MICHELA
<input checked="" type="checkbox"/>	<input checked="" type="checkbox"/>	<input checked="" type="checkbox"/>	#8	3	BASSANELLI VERONICA
<input checked="" type="checkbox"/>	<input checked="" type="checkbox"/>	<input checked="" type="checkbox"/>	#9	30	DE BIASE ANNA
<input checked="" type="checkbox"/>	<input checked="" type="checkbox"/>	<input checked="" type="checkbox"/>	#10	108	TURIN LUCIA
<input checked="" type="checkbox"/>	<input checked="" type="checkbox"/>	<input checked="" type="checkbox"/>	#11	112	ZANOTTI ROBERTA
<input checked="" type="checkbox"/>	<input checked="" type="checkbox"/>	<input checked="" type="checkbox"/>	#12	12	BOILINI ERMANINA
<input checked="" type="checkbox"/>	<input checked="" type="checkbox"/>	<input checked="" type="checkbox"/>	#13	21	CARNAGHI DILETTA

f-sci

				NOME	
<input checked="" type="checkbox"/>	<input checked="" type="checkbox"/>	<input checked="" type="checkbox"/>	#1	79	PEDROTTI INES

m-bici

				NOME	
<input checked="" type="checkbox"/>	<input checked="" type="checkbox"/>	<input checked="" type="checkbox"/>	#1	36	FANTOLI MICHELE

m-piedi

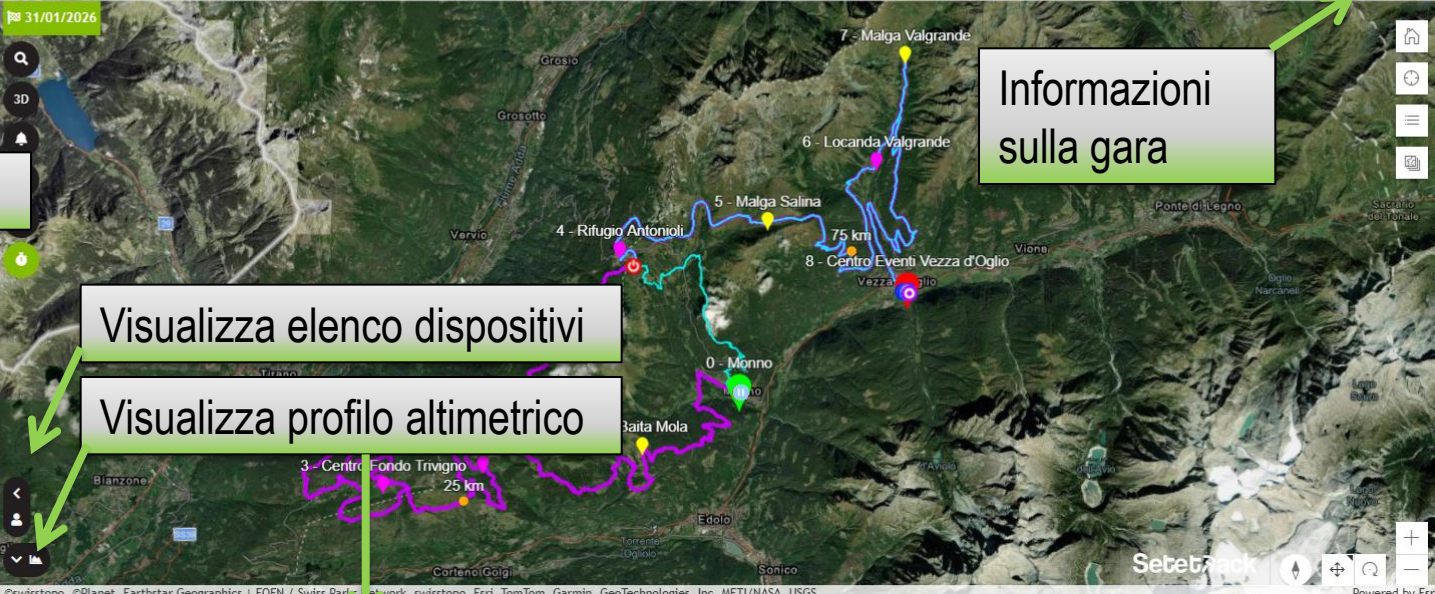
				NOME	
<input checked="" type="checkbox"/>	<input checked="" type="checkbox"/>	<input checked="" type="checkbox"/>	#1	72	NAVA DANIELE
<input checked="" type="checkbox"/>	<input checked="" type="checkbox"/>	<input checked="" type="checkbox"/>	#2	31	DE VOS UGO PIETRO
<input checked="" type="checkbox"/>	<input checked="" type="checkbox"/>	<input checked="" type="checkbox"/>	#3	48	GUIZZARDI RENATO
<input checked="" type="checkbox"/>	<input checked="" type="checkbox"/>	<input checked="" type="checkbox"/>	#4	84	PLAMONDON MATHIEU

Attiva/disattiva atleta

La Grande Corsa Bianca 2026

31/01/2026

SeteMap Info Lite



Informazioni
sulla gara

Visualizza elenco dispositivi

Visualizza profilo altimetrico



LIVETRACK

Main Functions - Home Page

Select enable/disable Track

Search athlete

GCB_110k
 CB_40k
 DNS/DNF
 Staff

Ricerca per nome o numero

Elenco senza categorie

f-piedi

✓	📍	♀	♂	NOME
✓	📍			#1 49 KRISTINA KMETOVA
✓	📍			#2 63 MICHIELLI VALENTINA
✓	📍			#3 109 VALSERIATI LARA
✓	📍			#4 96 SCRIBANI FRANCESCA
✓	📍			#5 68 MONELLA GIOVANNA
✓	📍			#6 44 GHIURA ANDREA
✓	📍			#7 43 GHEZZI MICHELA
✓	📍			#8 3 BASSANELLI VERONICA
✓	📍			#9 30 DE BIASE ANNA
✓	📍			#10 108 TURIN LUCIA
✓	📍			#11 112 ZANOTTI ROBERTA
✓	📍			#12 12 BOILINI ERMANINA
✓	📍			#13 21 CARNAGHI DILETTA

f-sci

✓	📍	♀	♂	NOME
✓	📍			#1 79 PEDROTTI INES

m-bici

✓	📍	♀	♂	NOME
✓	📍			#1 36 FANTOLI MICHELE

m-piedi

✓	📍	♀	♂	NOME
✓	📍			#1 72 NAVA DANIELE
✓	📍			#2 31 DE VOS UGO PIETRO
✓	📍			#3 48 GUIZZARDI RENATO
✓	📍			#4 84 PLAMONDON MATHIEU

La Grande Corsa Bianca 2026

31/01/2026

0 - Monno
 1 - Baita Mola
 2 - Baita Guspessa
 3 - Centro Fondo Trivigno
 4 - Rifugio Antonioli
 5 - Malga Salina
 6 - Locanda Valgrande
 7 - Malga Valgrande
 8 - Centro Eventi Vezza d'Oglio

Distanze: 25 km, 50 km, 75 km

Altitudine vs Distanza (GCB 2026)

Distanza (km)	Altitudine (m)	Stazione
0	~1100	Monno
10	~1700	Baita Mola
20	~1600	Baita Guspessa
30	~1700	Centro Fondo Trivigno
40	~1800	Rifugio Antonioli
50	~1900	Malga Salina
60	~1600	Locanda Valgrande
70	~2000	Malga Valgrande
80	~1600	Centro Eventi Vezza d'Oglio

©swisstopo, ©Planet, Earthstar Geographics | FOEN / Swiss Parks Network, swisstopo, Esri, TomTom, Garmin, GeoTechnologies, Inc, METI/NASA, USGS

Powered by Esri

LIVETRACK


Funzioni principali - Mappa




nde Corsa Bianca 2026

SeteMap Info Lite





 Vista predefinita della Mappa


 Trova posizione personale



 Visualizza/nascondi layer

-  Punti interpolati 10km 100Miles 2023
-  Punti 100Miles 2023
-  100miles 2023 - 100miles 2023

 Tipo Mappa di sfondo

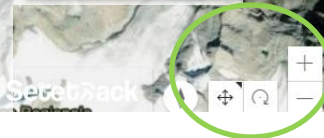
-  Immagini
-  Immagini ibride
-  OpenStreetMap
-  OpenCycleMap



 Zoom in
 Zoom out
(anche con la rotella del mouse)

 Ripristina orientamento Mappa

 Muoviti / rotazione 3D




LIVETRACK

Main function - Map




nde Corsa Bianca 2026

SeteMap Info Lite





 Default Map view

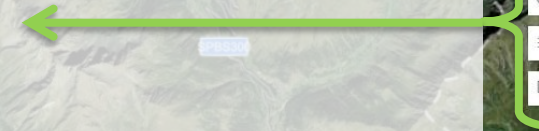
 Find your position



 Show/hide layers


-  Punti interpolati 10km 100Miles 2023
-  Punti 100Miles 2023
-  100miles 2023 - 100miles 2023


 Select Map type

-  Immagini
-  Immagini ibride
-  OpenStreetMap
-  OpenCycleMap



 Zoom in
 Zoom out
(also by using the mouse wheel)

 Reset Map orientation

 Move / 3D rotation



LIVETRACK

Funzioni principali - GARA

La Grande Corsa Bianca 2026

31/01/2026



Cerca per nome o numero

	NOME	GRUPPO	CATEGORIA	SEGUI
1053	LAZZARINI_LUCA	TC100M	Men	+
1039	ROMEGIALLI_LUCA	TC100M	Men	+
1032	CANTAMESSA_LUCA	TC100M	Men	+
1008	CONTI_GIANLUCA	TC100M	Men	+

Cerca atleta

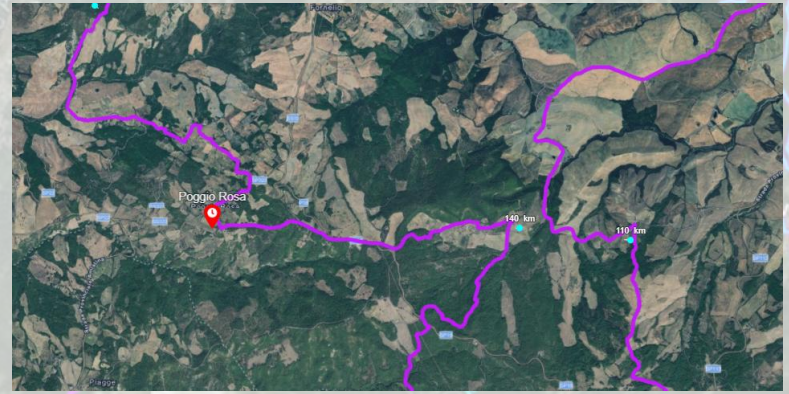


2D

Visualizzazione 2D della mappa

3D

Visualizzazione 3D della mappa



LIVETRACK

Main functions - RACE

La Grande Corsa Bianca 2026

31/01/2026

Cerca per nome o numero

Search athlete

	NOME	GRUPPO	CATEGORIA	SEGUI
1053	LAZZARINI_LUCA	TC100M	Men	+
1039	ROMEGIALLI_LUCA	TC100M	Men	+
1032	CANTAMESSA_LUCA	TC100M	Men	+
1008	CONTI_GIANLUCA	TC100M	Men	+

2D **2D Map view**

3D **3D Map view**

LIVETRACK

Funzioni principali - GARA

La Grande Corsa Bianca 2026

31/01/2026



Avvisi

Visualizzazione dei vari stati (acceso/spento,partito/fermo,...) del GPS

Dispositivo: **MARRAFFA_VINCEN** Visualizza ultimi **10** avvisi

Filtra per

DATA E ORA	MESSAGGIO
22/04/2023 15:40:48	MARRAFFA_VINCENZO è spento.
22/04/2023 15:40:48	MARRAFFA_VINCENZO è acceso.
22/04/2023 15:40:48	MARRAFFA_VINCENZO è partito.
22/04/2023 15:40:48	MARRAFFA_VINCENZO è spento.
22/04/2023 15:40:48	MARRAFFA_VINCENZO è acceso.
22/04/2023 15:40:48	MARRAFFA_VINCENZO è partito.
22/04/2023 14:57:59	MARRAFFA_VINCENZO è partito.
22/04/2023 14:45:47	MARRAFFA_VINCENZO si è fermato.
22/04/2023 14:39:30	MARRAFFA_VINCENZO è partito.
22/04/2023 14:22:29	MARRAFFA_VINCENZO si è fermato.



Statistiche

Generazione di un file di analisi dei tracciati (velocità max/min, dislivello, tempo di percorrenza ...)

STATISTICHE

Le statistiche riguardano le distanze percorse, i dislivelli e i tempi in movimento/fermo di tutti i corridori. E' possibile escludere le coordinate in base ai seguenti parametri:

Altitudine max. Velocità max.

Personalizza intervallo (opzionale)

Ultima ora Oggi Ultima settimana

Dal Ore: :

Al Ore: :

Il download del file potrebbe richiedere qualche minuto.

Esporta **Annulla**

ALIAS	GPS	DISTANZA PERCORSO (Km)	DISLIVELLO+ (m)	DISLIVELLO- (m)	VELOCITA' MEDIA	VELOCITA' MEDIA TOTALE
RABENSTEINER_ALEX	G401	138,64	6129	6148	6,91	6,55
MAGNESIA_GIULIA	G402	142,37	6981	6981	5,19	5,1
RIGHETTI_GIACOMO	G421	142,88	8198	8172	5,17	5,17
MARRAFFA_VINCENZ	G441	125,05	6186	6226	5,87	5,58
CAPIRONE_GIOVANN	G461	128,66	6311	6301	5,26	5,22
GATTA_MAURO	G462	141,56	10313	10320	5,06	5,05
NARDELLA_OTIS	G481	113	4408	4434	5,48	5,42
MILAN_MORENO	G482	143,72	6584	6633	4,66	4,56

LIVETRACK

Main functions - RACE

La Grande Corsa Bianca 2026

31/01/2026



States

Display of the GPS' state (on/off, started/stopped, etc.)

Dispositivo: **MARRAFFA_VINCEN** Visualizza ultimi **10** avvisi

Filtra per

DATA E ORA	MESSAGGIO
22/04/2023 15:40:48	MARRAFFA_VINCENZO è spento.
22/04/2023 15:40:48	MARRAFFA_VINCENZO è acceso.
22/04/2023 15:40:48	MARRAFFA_VINCENZO è partito.
22/04/2023 15:40:48	MARRAFFA_VINCENZO è spento.
22/04/2023 15:40:48	MARRAFFA_VINCENZO è acceso.
22/04/2023 15:40:48	MARRAFFA_VINCENZO è partito.
22/04/2023 14:57:59	MARRAFFA_VINCENZO è partito.
22/04/2023 14:45:47	MARRAFFA_VINCENZO si è fermato.
22/04/2023 14:39:30	MARRAFFA_VINCENZO è partito.
22/04/2023 14:22:29	MARRAFFA_VINCENZO si è fermato.



Analysis

GPS Track's analysis file (max/min speed, height difference, overall speed, ...)

ALIAS	GPS	DISTANZA PERCORSO (Km)	DISLIVELLO+ (m)	DISLIVELLO- (m)	VELOCITA' MEDIA	VELOCITA' MEDIA TOTALE
RABENSTEINER_ALEX	G401	138,64	6129	6148	6,91	6,55
MAGNESA_GIULIA	G402	142,37	6981	6981	5,19	5,1
RIGHETTI_GIACOMO	G421	142,88	8198	8172	5,17	5,17
MARRAFFA_VINCENZ	G441	125,05	6186	6226	5,87	5,58
CAPIRONE_GIOVANN	G461	128,66	6311	6301	5,26	5,22
GATTA_MAURO	G462	141,56	10313	10320	5,06	5,05
NARDELLA_OTIS	G481	113	4408	4434	5,48	5,42
MILAN_MORENO	G482	143,72	6584	6633	4,66	4,56

STATISTICHE

Le statistiche riguardano le distanze percorse, i dislivelli e i tempi in movimento/fermo di tutti i corridori. E' possibile escludere le coordinate in base ai seguenti parametri:

Altitudine max. Velocità max.

Personalizza intervallo (opzionale)

Ultima ora Oggi Ultima settimana

Dal Ore: :

Al Ore: :

Il download del file potrebbe richiedere qualche minuto.

Esporta **Annulla**

LIVETRACK

Funzioni principali - GARA

La Grande Corsa Bianca 2026

31/01/2026



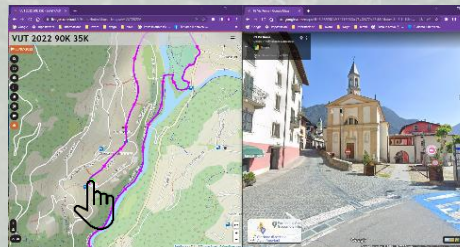
Strumenti

Localizza

1. Funzione di disponibile solo su mobile. Attivato il GPS dell'hardware utilizzato in quel momento, viene visualizzata la posizione in mappa.

Street View

2. Apertura di Street View nella posizione selezionata al doppio click.



Trova XY

3. Localizzazione di un punto a partire dalle sue coordinate o a partire dalla mappa.

TROVA COORDINATE

Latitudine

Longitudine

Trova Chiudi

LIVETRACK

Main functions - RACE

La Grande Corsa Bianca 2026

31/01/2026



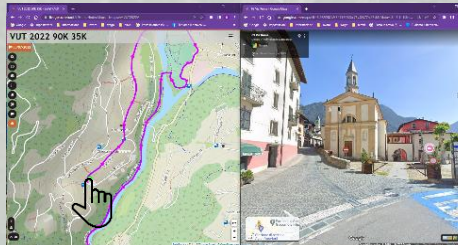
Tools

Localizza

1. Available only on mobile.
Activate the GPS and display
the position on the map.

Street View

2. By double clicking on the
map, Street View opens in
the selected location.



Trova XY

3. Point localization by
coordinates or by clicking on
the map.

TROVA COORDINATE ✕

Latitudine

Longitudine

LIVETRACK

Funzioni principali - GARA

La Grande Corsa Bianca 2026

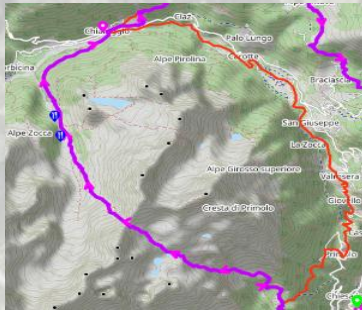
31/01/2026



Strumenti

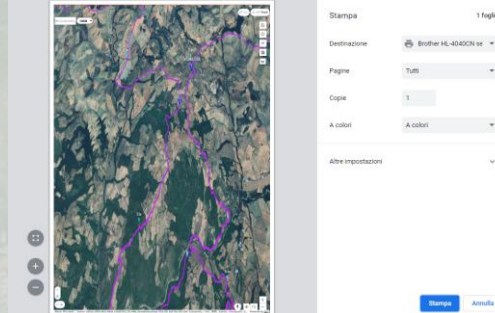
Carica KML

4. Caricamento in mappa un proprio tracciato in formato KML.



Stampa

5. Stampa della parte di mappa che viene visualizzata in quel momento.



Scarica manuale

6. Download manuale in formato pdf.



LIVETRACK

Main functions - RACE

La Grande Corsa Bianca 2026

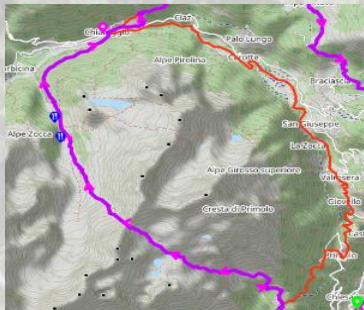
31/01/2026



Tools

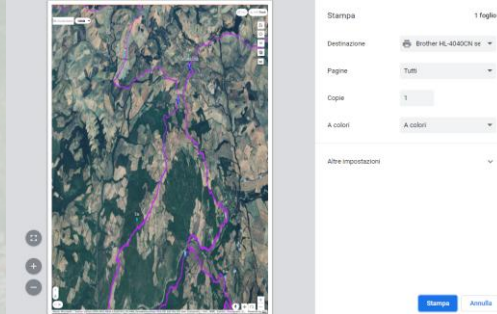
Carica KML

4. Loading your own route in KML format on the map.



Stampa

5. Print of the part of the map that is displayed at that moment.



Scarica manuale

6. Download user manual.



SEGUI LE GARE IN DIRETTA CON SETETRACK

Funzioni principali - GARA

La Grande Corsa Bianca 2026

31/01/2026



Link diretto alla pagina Facebook dell'evento. ▶



Social

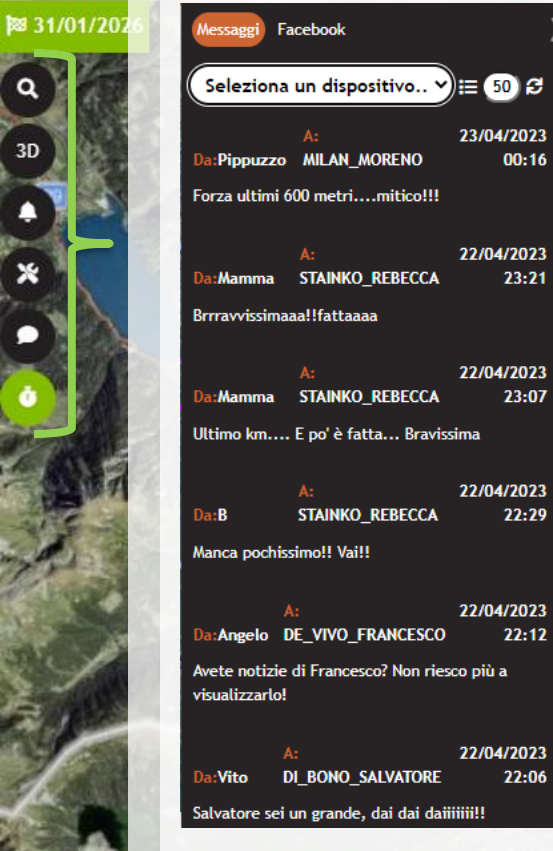
◀ Messaggistica social dedicata all'evento in cui tutti possono scrivere/leggere il tifo per gli atleti.



LIVETRACK

Main functions - RACE

La Grande Corsa Bianca 2026



Direct link to the Facebook page of the event. ▶



Social

◀ SMS chat dedicated to the event where everyone can write/read cheers for the athletes.




SEGUI LE GARE IN DIRETTA CON SETETRACK

Funzioni principali - GARA

La Grande Corsa Bianca 2026

31/01/2026



 I numeri della gara

Elenco iscritti

Lista degli iscritti, divisi per categoria e tracciati, con possibilità di export in pdf.

Elenco iscritti

TC100M DNS/DNF Staff

N*	NOMINATIVO	COGNOME	NOME	SESSO	DATA DI NASCITA	LUOGO DI NASCITA	NAZIONALITA*	ASSOCIAZIONE
Women								
1001	MAGNESA_GIULIA	MAGNESA	GIULIA	f				ATL. CASONE NOCETO - COD. PR568
1013	KOSOVSKY_GOOSALKER_MAAYAN	KOSOVSKY GOOSALKER	MAAYAN	f				KOBI OREN
1014	SICCARDI_FRANCESCA	SICCARDI	FRANCESCA	f				ASD IL CORSO DI CORSA
1017	WASCINSKA_EDYTA	WASCINSKA	EDYTA	f				

Esporta in PDF Chiudi

Statistiche gara

Numero degli atleti iscritti, finisher, dns/dnf e staff.

STATISTICHE GARA

TC100M	Women:	9	1	8
	Men:	59	14	45
DNS/DNF	Women:	2		
	Men:	5		
Staff	Staff:	23		

LIVETRACK

Main functions - RACE

La Grande Corsa Bianca 2026

31/01/2026

Race in numbers

Elenco iscritti

List of starters, divided by category and tracks, with the possibility of exporting in pdf.

Statistiche gara

Number of starters, finishers, dns/dnf, staff.

Elenco iscritti

TC100M DNS/DNF Staff

N*	NOMINATIVO	COGNOME	NOME	SESSO	DATA DI NASCITA	LUOGO DI NASCITA	NAZIONALITA*	ASSOCIAZIONE
Women								
1001	MAGNESA_GIULIA	MAGNESA	GIULIA	f				ATL. CASONE NOCETO - COD. PR568
1013	KOSOVSKY_GOOSALKER_MAAYAN	KOSOVSKY GOOSALKER	MAAYAN	f				KOBI OREN
1014	SICCARDI_FRANCESCA	SICCARDI	FRANCESCA	f				ASD IL CORSO DI CORSA
1017	WASCINSKA_EDYTA	WASCINSKA	EDYTA	f				

Esporta in PDF Chiudi

STATISTICHE GARA

TC100M	Women:	9	3	1	8
	Men:	59	3	14	45
DNS/DNF	Women:	2			
	Men:	5			
Staff	Staff:	23			

SEGUI LE GARE IN DIRETTA CON SETETRACK

Funzioni principali - GARA

La Grande Corsa Bianca 2026

31/01/2026

I numeri della gara

Classifica generale

Classifica checkpoint

Classifica in base ai tempi di passaggio degli atleti ai checkpoint. ▼

100 mi - Tuscany crossing 2023

21/04/2023 17:15 - 23/04/2023 12:00 | Aggiornato al 05/06/2023 14:51:46

Tipo partenza: STANDARD

TC100M

		PARTENZA	LE BANDITE	TORRENIERI	MONTALCINO	CASTELNUOVO DELL'ABATE	SAN QUIRICO D'ORCIA	PIENZA	MONTICCHIELLO	GALLINA	CAMPIGLIA D'ORCIA	BAGNI SAN FILIPPO	VIVO D'ORCIA
Women													
1	1014	21/04/2023 17:15:00	21/04/2023 19:12:37	21/04/2023 20:40:35	21/04/2023 22:20:03	22/04/2023 00:06:46	22/04/2023 03:37:30	22/04/2023 07:13:56	22/04/2023 08:54:46	22/04/2023 12:25:58	-	-	22/04/2023 15:53:26
2	1076	21/04/2023 17:15:00	21/04/2023 18:50:19	21/04/2023 19:56:19	21/04/2023 21:19:58	21/04/2023 22:53:32	22/04/2023 01:35:50	22/04/2023 04:29:45	22/04/2023 05:47:19	22/04/2023 08:42:40	22/04/2023 10:58:19	22/04/2023 12:02:54	-
3	1050	21/04/2023 17:15:00	21/04/2023 18:45:20	21/04/2023 19:51:09	21/04/2023 21:16:30	21/04/2023 22:51:07	22/04/2023 03:14:20	22/04/2023 04:19:18	22/04/2023 05:34:23	22/04/2023 08:15:51	22/04/2023 10:44:50	22/04/2023 11:55:25	22/04/2023 14:23:15
4	1001	21/04/2023 17:15:00	21/04/2023 18:45:11	21/04/2023 19:47:05	21/04/2023 21:06:49	21/04/2023 22:33:01	22/04/2023 00:53:56	22/04/2023 03:35:30	22/04/2023 04:51:15	22/04/2023 07:46:45	22/04/2023 10:02:23	22/04/2023 11:08:12	22/04/2023 13:39:53

CLASSIFICA GENERALE

TC100M DNS/DNF Staff

#	N°	Nome
#1	1051	FERRIS_JÉRÔME
#2	1000	RABENSTEINER_ALEXANDER
#3	1011	BRUSAMONTI_GIULIO
#4	1077	PROMPICAI_PAOLO
#5	1065	NARDELLA_OTIS
#6	1081	PEDICELLI_MASSIMILIANO
#7	1079	PEDRETTI_SERGIO
#8	1008	CONTI_GIANLUCA
#9	1014	SICCARDI_FRANCESCA

Aggiorna Chiudi

LIVETRACK

Main functions - RACE

La Grande Corsa Bianca 2026

31/01/2026



Race in numbers

Classifica generale

Classifica checkpoint

Overall ranking ▼ 7 - Malga Valgr...

Ranking based on the times the athletes pass through the checkpoints. ▼

CLASSIFICA GENERALE

TC100M DNS/DNF Staff

#	N°	Nome
#1	1051	FERRIS_JÉRÔME
#2	1000	RABENSTEINER_ALEXANDER
#3	1011	BRUSAMONTI_GIULIO
#4	1077	PROMPICAI_PAOLO
#5	1065	NARDELLA_OTIS
#6	1081	PEDICELLI_MASSIMILIANO
#7	1079	PEDRETTI_SERGIO
#8	1008	CONTI_GIANLUCA
#9	1014	SICCARDI_FRANCESCA

Aggiorna Chiudi

100 mi - Tuscany crossing 2023

21/04/2023 17:15 - 23/04/2023 12:00 | Aggiornato al 05/06/2023 14:51:46

Tipo partenza: STANDARD

TC100M

	PARTENZA	LE BANDITE	TORRENIERI	MONTALCINO	CASTELNUOVO DELL'ABATE	SAN QUIRICO D'ORCIA	PIENZA	MONTICCHIELLO	GALLINA	CAMPICGLIA D'ORCIA	BAGNI SAN FILIPPO	VIVO D'ORCIA
Women												
1	1014	21/04/2023 17:15:00	21/04/2023 19:12:37	21/04/2023 20:40:35	21/04/2023 22:20:03	22/04/2023 00:06:46	22/04/2023 03:37:30	22/04/2023 07:13:56	22/04/2023 08:54:46	22/04/2023 12:25:58	-	22/04/2023 15:53:26
2	1076	21/04/2023 17:15:00	21/04/2023 18:50:19	21/04/2023 19:56:19	21/04/2023 21:19:58	21/04/2023 22:53:32	22/04/2023 01:35:50	22/04/2023 04:29:45	22/04/2023 05:47:19	22/04/2023 08:42:40	22/04/2023 10:58:19	22/04/2023 12:02:54
3	1050	21/04/2023 17:15:00	21/04/2023 18:45:20	21/04/2023 19:51:09	21/04/2023 21:16:30	21/04/2023 22:51:07	22/04/2023 03:14:20	22/04/2023 04:19:18	22/04/2023 05:34:23	22/04/2023 08:15:51	22/04/2023 10:44:50	22/04/2023 11:55:25
4	1001	21/04/2023 17:15:00	21/04/2023 18:45:11	21/04/2023 19:47:05	21/04/2023 21:06:49	21/04/2023 22:33:01	22/04/2023 00:53:56	22/04/2023 03:35:30	22/04/2023 04:51:15	22/04/2023 07:46:45	22/04/2023 10:02:23	22/04/2023 11:08:12
												22/04/2023 13:39:53

SEGUI LE GARE IN DIRETTA CON SETETRACK

Funzioni principali - GARA

La Grande Corsa Bianca 2026

31/01/2026

I numeri della gara

Scarica tracciati

Ogni atleta può scaricare il proprio tracciato in KLM.

Classifica finale

100 mi - Tuscany crossing 2023

21/04/2023 17:15 - 23/04/2023 12:00 | Aggiornato al 05/06/2023 15:07:35

Ricerca per nome o r Aggiorna

	TC100M	DNS/DNF	Staff			
				NOME		
#1	1051			FERRIS_JÉRÔME	Men	17h5m22s
#2	1000			RABENSTEINER_ALEXANDER	Men	18h59m2s
#3	1011			BRUSAMONTI_GIULIO	Men	19h39m11s
#4	1077			PROMPICAI_PAOLO	Men	20h46m55s
#5	1065			NARDELLA_OTIS	Men	20h47m20s

Scarica tracciati

TC100M DNS/DNF Staff

1051 FERRIS_JÉRÔME

1000 RABENSTEINER_ALEXANDER

1011 BRUSAMONTI_GIULIO

1077 PROMPICAI_PAOLO

1065 NARDELLA_OTIS

1081 PEDICELLI_MASSIMILIANO

1079 PEDRETTI_SERGIO

Replay gara

Replay della gara in base ad un dato orario.

Replay gara

23/04/2023 04:39:00

Scorri il cursore per rivedere la gara

Chiudi

LIVETRACK

Funzioni principali - GARA

La Grande Corsa Bianca 2026

31/01/2026



Race in numbers

Scarica tracciati

Each athlete can download his track in KML.

Classifica finale

Final ranking.

SCARICA TRACCIATI

TC100M DNS/DNF Staff

NOME	KML	KMZ
1051 FERRIS_JÉRÔME	[KML]	[KMZ]
1000 RABENSTEINER_ALEXANDER	[KML]	[KMZ]
1011 BRUSAMONTI_GIULIO	[KML]	[KMZ]
1077 PROMPICAI_PAOLO	[KML]	[KMZ]
1065 NARDELLA_OTIS	[KML]	[KMZ]
1081 PEDICELLI_MASSIMILIANO	[KML]	[KMZ]
1079 PEDRETTI_SERGIO	[KML]	[KMZ]

Replay gara

Replay of the race based on a given time.

100 mi - Tuscany crossing 2023

21/04/2023 17:15 - 23/04/2023 12:00 | Aggiornato al 05/06/2023 15:07:35

Ricerca per nome o r [Aggiorna]

#	TC100M	DNS/DNF	DELAY	NOME	CATEGORIA	TEMPO
#1	1051			FERRIS_JÉRÔME	Men	17h5m22s
#2	1000			RABENSTEINER_ALEXANDER	Men	18h59m2s
#3	1011			BRUSAMONTI_GIULIO	Men	19h39m11s
#4	1077			PROMPICAI_PAOLO	Men	20h46m55s
#5	1065			NARDELLA_OTIS	Men	20h47m20s

Replay gara

23/04/2023 04:39:00

Scorri il cursore per rivedere la gara

Chiudi

LIVETRACK

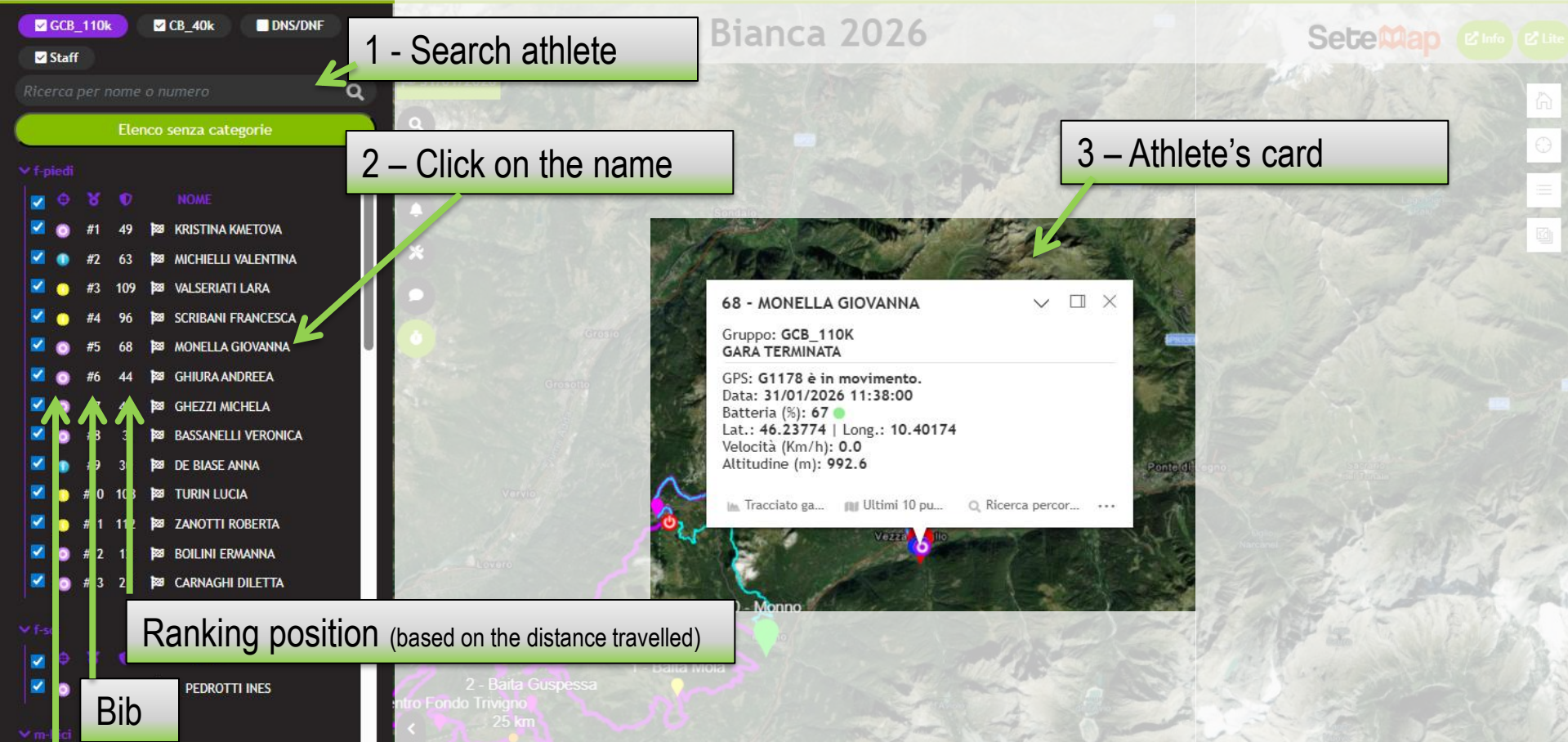
Funzioni principali - ATLETA

The screenshot displays the Setetrack web interface. On the left, a sidebar contains a search bar and a list of athletes under the heading "Elenco senza categorie". The list includes columns for a checkbox, a small icon, a number, and a name. A callout box labeled "1 - Cerca atleta" points to the search bar. A callout box labeled "2 - Click sul nome" points to the name "MONELLA GIOVANNA" in the list. A callout box labeled "3 - Scheda atleta" points to a detailed information window for "68 - MONELLA GIOVANNA". This window shows the group "GCB_110K", the race status "GARA TERMINATA", and various GPS data points: "GPS: G1178 è in movimento.", "Data: 31/01/2026 11:38:00", "Batteria (%): 67", "Lat.: 46.23774 | Long.: 10.40174", "Velocità (Km/h): 0.0", and "Altitudine (m): 992.6". A callout box labeled "Posizione in classifica (classifica in base alla distanza percorsa)" points to the number "68" in the list. Another callout box labeled "Numero di pettorale" points to the number "49" in the list. A callout box labeled "Icona GPS" points to the small circular icon next to the number "49".

Icona	Numero	Nome
<input checked="" type="checkbox"/>	#1	49 KRISTINA KMETOVA
<input checked="" type="checkbox"/>	#2	63 MICIELLI VALENTINA
<input checked="" type="checkbox"/>	#3	109 VALSERIATI LARA
<input checked="" type="checkbox"/>	#4	96 SCRIBANI FRANCESCA
<input checked="" type="checkbox"/>	#5	68 MONELLA GIOVANNA
<input checked="" type="checkbox"/>	#6	44 GHIURA ANDREEA
<input checked="" type="checkbox"/>	#7	GHEZZI MICHELA
<input checked="" type="checkbox"/>	#8	3 BASSANELLI VERONICA
<input checked="" type="checkbox"/>	#9	3 DE BIASE ANNA
<input checked="" type="checkbox"/>	#0	103 TURIN LUCIA
<input checked="" type="checkbox"/>	#1	112 ZANOTTI ROBERTA
<input checked="" type="checkbox"/>	#2	1 BOILINI ERMANNA
<input checked="" type="checkbox"/>	#3	2 CARNAGHI DILETTA

LIVETRACK

Main Functions – ATHLETE



The screenshot displays the Setetrack web interface. At the top, there are filters for 'GCB_110k', 'CB_40k', and 'DNS/DNF', along with a 'Staff' checkbox. A search bar contains the text 'Ricerca per nome o numero'. Below this is a list of athletes under the heading 'Elenco senza categorie'. The list includes columns for ranking, bib number, and name. A callout box labeled '1 - Search athlete' points to the search bar. A callout box labeled '2 - Click on the name' points to the name 'MONELLA GIOVANNA' in the list. A callout box labeled '3 - Athlete's card' points to a detailed information card for '68 - MONELLA GIOVANNA'. The card shows 'Gruppo: GCB_110K', 'GARA TERMINATA', 'GPS: G1178 è in movimento.', 'Data: 31/01/2026 11:38:00', 'Batteria (%): 67', 'Lat.: 46.23774 | Long.: 10.40174', 'Velocità (Km/h): 0.0', and 'Altitudine (m): 992.6'. A callout box labeled 'Ranking position (based on the distance travelled)' points to the ranking column in the list. A callout box labeled 'Bib' points to the bib number column. A callout box labeled 'GPS icon' points to the GPS status icon in the card.

Ranking position	Bib	Name
#1	49	KRISTINA KMETOVA
#2	63	MICHIELLI VALENTINA
#3	109	VALSERIATI LARA
#4	96	SCRIBANI FRANCESCA
#5	68	MONELLA GIOVANNA
#6	44	GHIURA ANDREEA
#7		GHEZZI MICHELA
#8	3	BASSANELLI VERONICA
#9	3	DE BIASE ANNA
#10	103	TURIN LUCIA
#11	112	ZANOTTI ROBERTA
#12	1	BOILINI ERMANNA
#13	2	CARNAGHI DILETTA

LIVETRACK

Funzioni principali – Scheda atleta

Segui (la mappa si focalizza sull'atleta)

(G462) 1048 - GATTA_MAURO

Gruppo: TC100M
GARA TERMINATA

GPS: G462 è in movimento.
Data: 22/04/2023 20:26:45
Batteria (%): 61 ●
Lat.: 43.00511 | Long.: 11.61634
Velocità (Km/h): 3.0
Altitudine (m): 558.2

- Segui
- Dati gara
- Corridori
- Messaggi
- Zoom a

Tracciato gara Ultimi 10 punti Ricerca percorso

Dati gara
(tempi assoluti e relativi)

(G462) 1048
GATTA_MAURO

Aggiorna

Km +: 159,7 / Km -: 0,17

Monticchiello	22/04/2023 05:33:43	1h18m16s	12h18m43s
Gallina	22/04/2023 08:16:42	2h42m59s	15h1m42s
Campiglia d'Orcia	22/04/2023 10:46:17	2h29m35s	17h31m17s
Bagni San Filippo	22/04/2023 12:18:11	1h31m54s	19h3m11s
Vivo d'Orcia	22/04/2023 15:06:26	2h48m15s	21h51m26s

Corridori (informazioni sull'atleta)

(G462) 1048
GATTA_MAURO

GATTA MAURO

Cognome	GATTA
Nome	MAURO
Sesso	m
Team	ASD TRAIL RUNNING BRESCIA

Messaggi
(sistema dedicato all'evento)

(G462) 1048
GATTA_MAURO

Da: Barbara 22/04/2023 19:23

Non mollare!!!!

Da: SeteTrack

Benvvenuti nel sistema di messaggistica SeteTrack. Invia o visualizza messaggi.

Ricostruzione del percorso
(impostazioni di ricerca personalizzabili)

(G462) 1048
GATTA_MAURO

Ultima ora Oggi Ultima settimana

Personalizza ricerca:

Dal: 22/04/2023 Ore: :
Al: 22/05/2023 Ore: :
Limita agli ultimi 0 punti

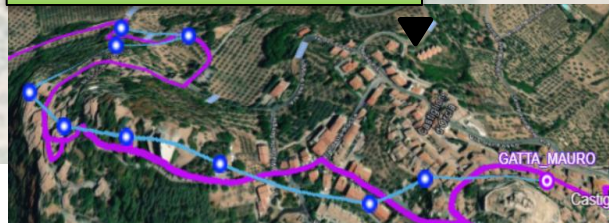
Cerca Reset Grafici percorso

KML KMZ CSV GPX

Grafici
(altimetria e velocità)



Ultime 10 posizioni



LIVETRACK

Main Functions – Athlete card

Follow (the map zooms on the athlete)

Race data
(absolute and relative times)

Athlete's sheet (Athlete's info)

Messages
(chat system dedicated to the event)

Path reconstruction
(customizable query settings)

Graphics
(altitude and speed)

Last 10 positions

(G462) 1048
GATTA_MAURO

Aggiorna

Km +: 159,7 / Km -: 0,17

Monticchiello	22/04/2023 05:33:43	1h18m16s	12h18m43s
Gallina	22/04/2023 08:16:42	2h42m59s	15h1m42s
Campiglia d'Orcia	22/04/2023 10:46:17	2h29m35s	17h31m17s
Bagni San Filippo	22/04/2023 12:18:11	1h31m54s	19h3m11s
Vivo d'Orcia	22/04/2023 15:06:26	2h48m15s	21h51m26s

(G462) 1048
GATTA_MAURO

GATTA MAURO

Cognome	GATTA
Nome	MAURO
Sesso	m
Team	ASD TRAIL RUNNING BRESCIA

(G462) 1048
GATTA_MAURO

Da: Barbara 22/04/2023 19:23

Non mollare!!!!

Da: SeteTrack

Benvenuti nel sistema di messaggistica SeteTrack. Invia o visualizza messaggi.

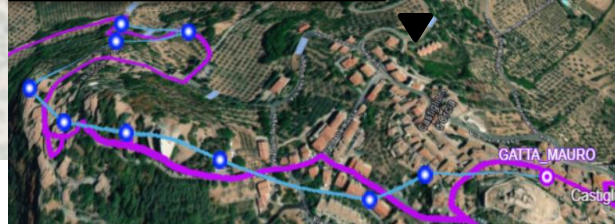
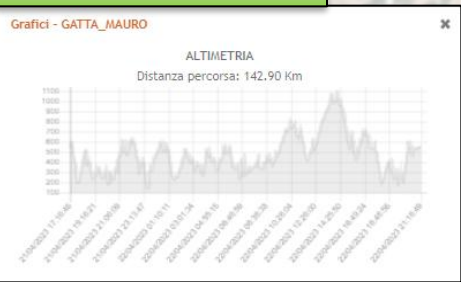
(G462) 1048 - GATTA_MAURO

Gruppo: TC100M
GARA TERMINATA

GPS: G462 è in movimento.
Data: 22/04/2023 20:26:45
Batteria (%): 61 ●
Lat.: 43.00511 | Long.: 11.61634
Velocità (Km/h): 3.0
Altitudine (m): 558.2

- Segui
- Dati gara
- Corridori
- Messaggi
- Zoom a

Tracciato gara Ultimi 10 punti Ricerca percorso



(G462) 1048
GATTA_MAURO

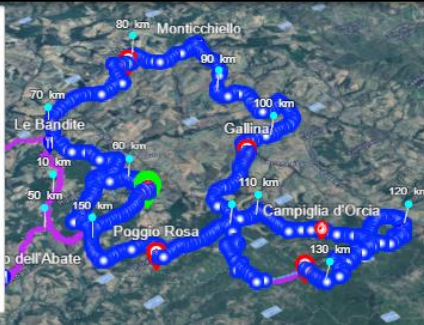
Ultima ora Oggi Ultima settimana

Personalizza ricerca:

Dal: 22/04/2023 Ore: :
Al: 22/05/2023 Ore: :
Limita agli ultimi punti










Cerca Reset Grafici percorso

KML KMZ CSV GPX












LIVETRACK

Stato del Segnale

-  Acceso in zona non coperta da segnale GSM
-  Spento
-  Non Attivo
-  In movimento
-  Fermo in stand-bye (dopo circa 3 minuti di fermo completo)
-  In sosta o in movimento lento (velocità = 0)
-  Atleta ritirato
-  Fuori percorso (colore rosso), lontano da più di 1 km dal tracciato
-  No Signal (icona di colore opaco), il GPS non trasmette in modo corretto
Le cause possono essere varie: il gps non riesce a connettersi alla rete gsm (e dunque non riesce ad inviare le coordinate al server); il gps non riesce a connettersi alla rete satellitare per determinare la posizione; il gps è stato posizionato in una tasca che compromette la corretta connessione alle reti; il GP ha problemi legati alla tecnologia ed alla sua complessità

LIVETRACK

Signal Status

-  Turned on where GSM network doesn't work
-  Off
-  Not active
-  In movement
-  Stop in stand-bye (after about 3 minutes of complete stop)
-  Parked or slow motion (speed = 0)
-  Retired athlete
-  Off track (red colour), more than 1 km away from the track
-  No Signal (opaque icon), the GPS is not transmitting correctly
The causes may be: the gps does not connect to the gsm network (and therefore is unable to send the coordinates to the server); the gps does not connect to the satellite network to determine the position; the GPS has been placed in a pocket which compromises the correct connection to the networks; GPS has problems related to technology and its complexity.